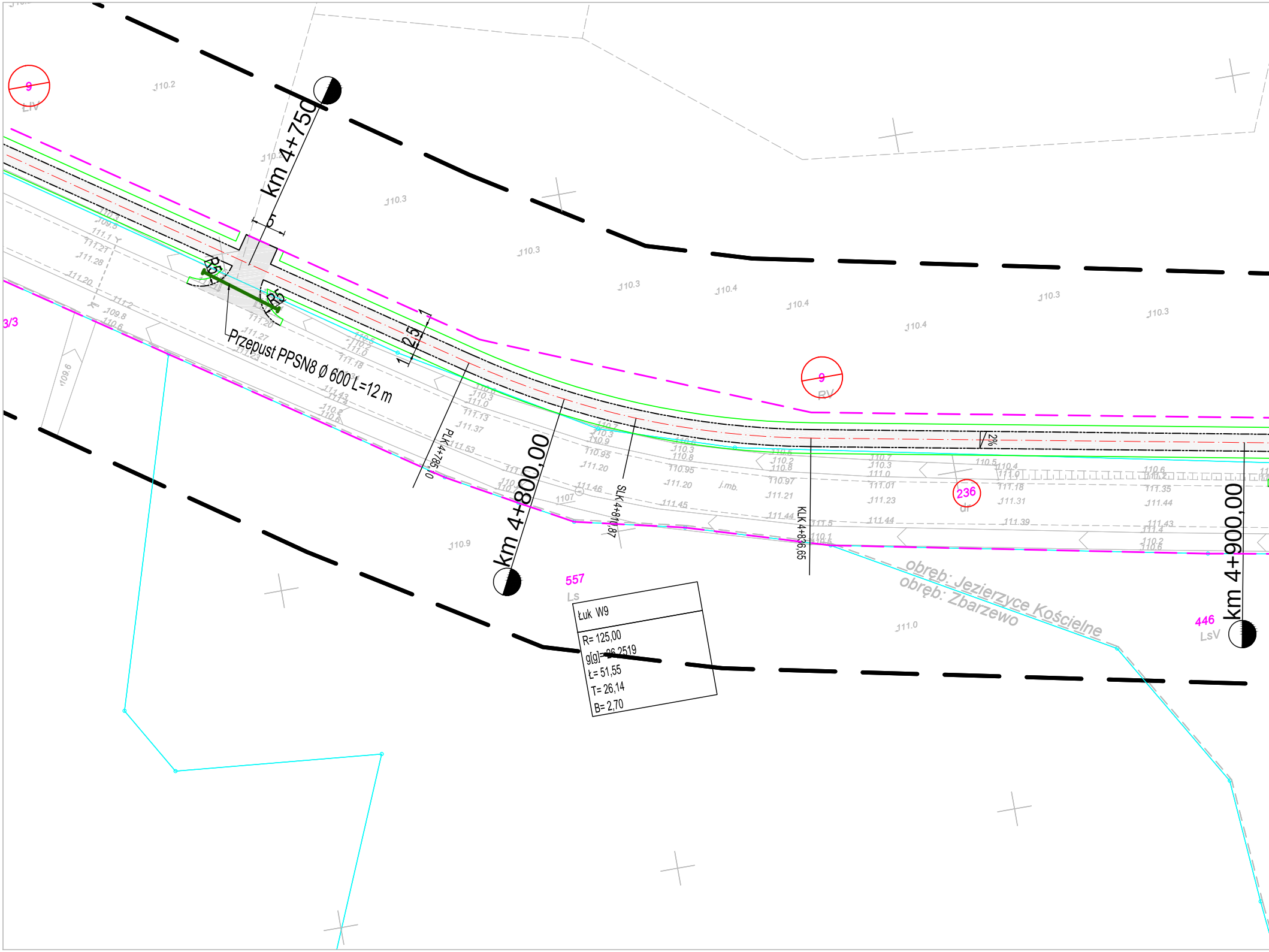
km 4+750
km 4+800,00
km 4+900,00
Przepust PPSN8 Ø 600 L=12 m
R5
R5
1:2,5
2%
PLK 4+785,0
SLK 4+810,87
KLK 4+836,65
Łuk W9
R= 125,00
g[g]= 26,2519
Ł= 51,55
T= 26,14
B= 2,70
9
ŁIV
9
RV
236
dr
557
Ls
446
LsV
3/3
obręb: Jezierzyce Kościelne
obręb: Zbarzewo
110.2
110.3
110.3
110.3
110.4
110.4
110.4
110.3
110.3
110.9
111.0
109.6
111.20
111.28
111.27
111.18
111.13
111.37
111.53
111.46
111.20
111.45
111.44
111.21
111.23
111.01
111.44
111.18
111.31
111.39
111.35
111.44
j.mb.

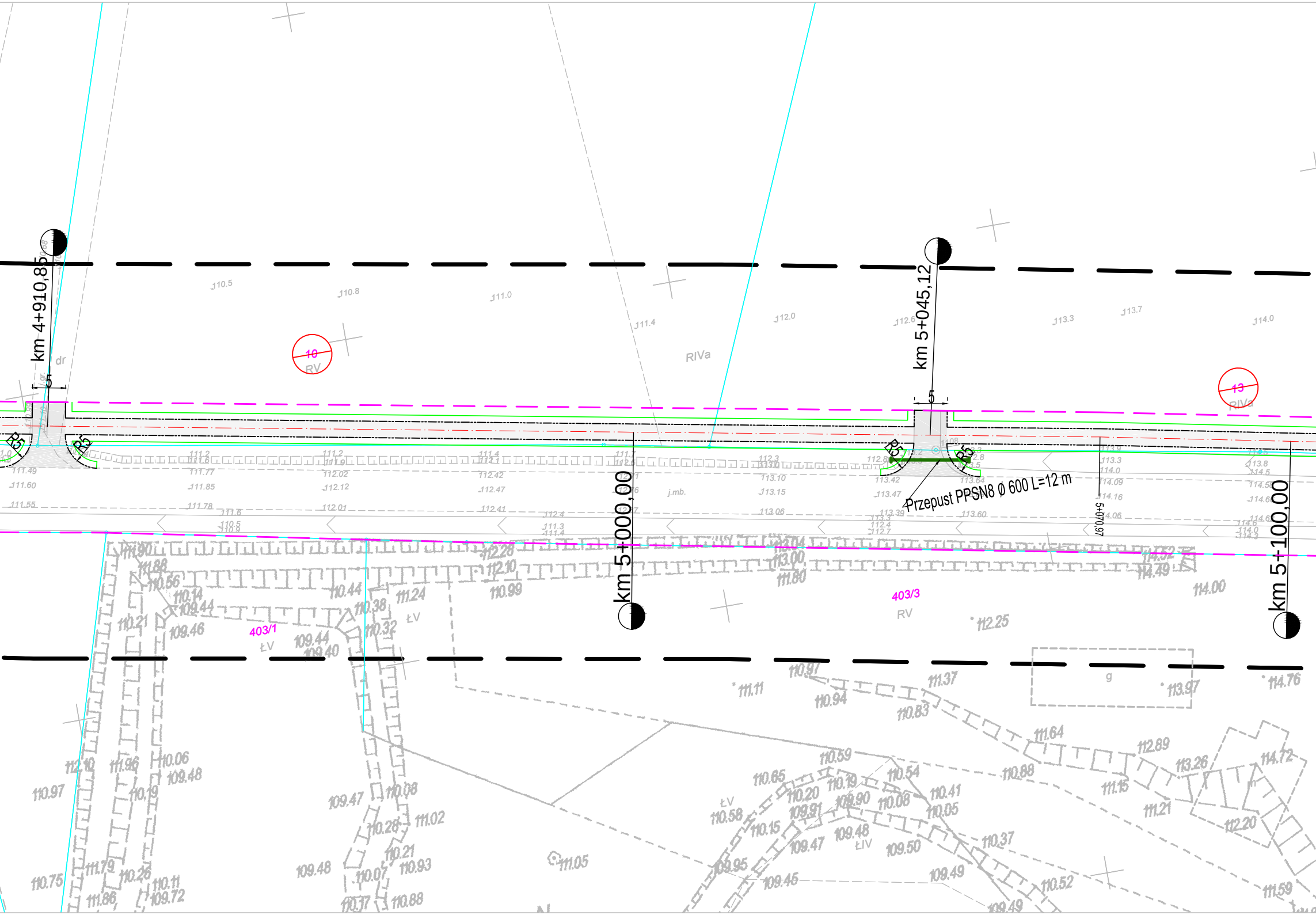
km 4+910,85
km 5+045,12
km 5+000,00
km 5+100,00
5+070,97
Przepust PPSN8 Ø 600 L=12 m
R5
R5
R5
R5
5
5
10
RV
13
RIVa
RIVa
dr
j.mb.
403/1
ŁV
403/3
RV
ŁV
ŁV
ŁIV
g
110.5
110.8
111.0
111.4
112.0
112.6
113.3
113.7
114.0
111.49
111.60
111.55
111.77
111.85
111.78
112.02
112.12
112.01
112.42
112.47
112.41
113.10
113.15
113.06
113.42
113.47
113.39
113.64
113.60
112.28
112.10
110.99
113.04
113.00
111.80
114.52
114.49
114.00
112.25
111.11
110.97
110.94
111.37
110.83
113.97
114.76
111.05

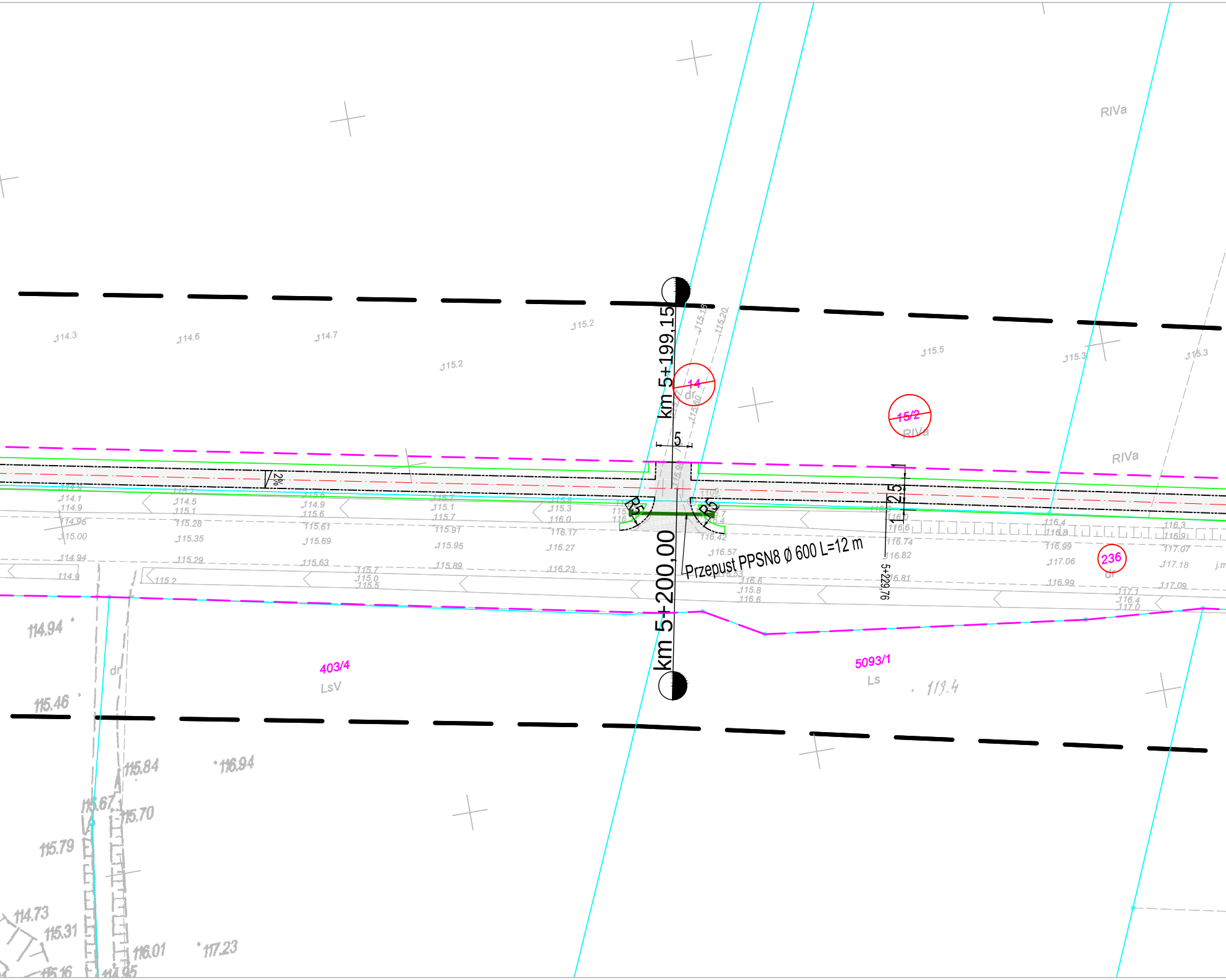
km 5+199,15
km 5+200,00
Przepust PPSN8 Ø 600 L=12 m
5
2,5
1
1
R5
R5
2%
5+229,76
14
15/2
236
403/4
5093/1
RIVa
RIVa
RIVa
LsV
Ls
dr
dr
dr
114.3
114.6
114.7
115.2
115.2
115.5
115.3
115.3
114.1
114.9
114.96
115.00
114.94
114.9
114.5
115.1
115.28
115.35
115.29
115.2
114.9
115.6
115.61
115.69
115.63
115.7
115.0
115.5
115.1
115.7
115.91
115.95
115.89
115.3
116.0
116.17
116.27
116.23
116.42
116.57
116.53
116.6
115.8
116.6
116.6
116.74
116.82
116.81
116.4
116.8
116.99
117.06
116.99
116.3
116.9
117.07
117.18
117.09
117.1
116.4
117.0
114.94
115.46
115.84
116.94
115.67
115.70
115.79
114.73
115.31
116.01
117.23
114.95
119.4

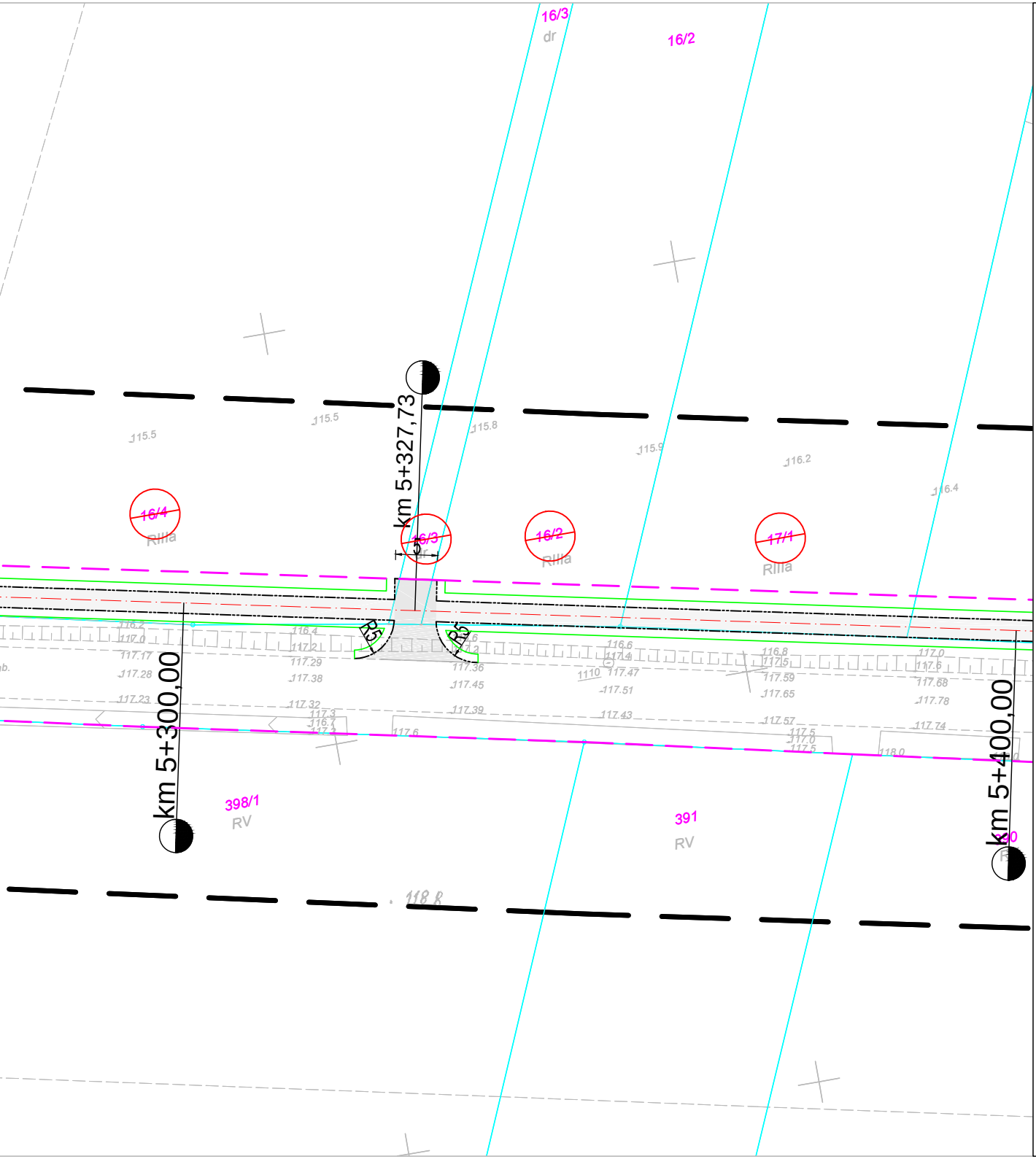
16/3
dr
16/2
km 5+327,73
115.5
115.5
115.8
115.9
116.2
116.4
16/4
RIIIa
16/3
dr
16/2
RIIIa
17/1
RIIIa
R5
R5
km 5+300,00
km 5+400,00
398/1
RV
391
RV
390
118.8

MAPA DO CELÓW PROJEKTOWYCH
arkusz mapy nr 6/6

Oznaczenie kancelaryjne zgłoszenia pracy geodezyjnej		GN.VII.6640.2290.2015
Nazwa miejscowości		Włoszakowice- Zbarzewo- Jezierzyce Kościelne
Jednostka ewidencyjna	*identyfikator*	302307_2
	nazwa	Włoszakowice-obszar wiejski
Obręb ewidencyjny	*identyfikator*	0006, 0009, 0010
	nazwa	Jezierzyce Kościelne, Włoszakowice, Zbarzewo
Skala mapy		1:500
Nazwa układu współrzędnych	*prostokątnych płaskich*	2000/6
	układu wysokości	Kronsztad
Oznaczenie granic obszaru, który był przedmiotem aktualizacji		— — —
*Informacje o służebnościach gruntowych mających wpływ na zagospodarowanie gruntów, zlokalizowanych w granicach projektowanej inwestycji *)*		Nie wykonano ustalenia obciążeń służebnościami.
Data opracowania mapy		grudzień 2015r.

Usługi Geodezyjno-Kartograficzne
GeoMax Wojciech Skoracki
64-000 Kościan, os. Nad Łąkami 17
tel. 512 875 373
NIP 698-172-80-39 Regon 300910454

mgr inż. Wojciech Skoracki
geodeta

mgr inż. Marek Zembr
GEODETA UPRAWNIONY
Świadectwo GGK nr 20258

**) Należy podać skrótowy opis służebności gruntowej wraz ze sposobem jej oznaczenia na mapie, a w przypadku kiedy nie wykonano ustalenia obciążeń służebnościami - zamieścić stosowną informację.*

Uwaga:

1. *Niniejsza mapa powstała poprzez wpasowanie mapy analogowej w skali 1:500 i 1:1000 sekcje 432.411.221.3, 432.411.223.1, 432.413.021.1, 432.411.221, 432.411.223, 432.413.021, 432.413.023, 432.413.062, 432.413.064, 432.413.071, 432.413.112, 432.413.114, 432.413.121, 432.413.123, 432.413.124, 432.413.172, 432.413.181, 432.413.182, 432.413.184, 432.413.191, 432.413.193, 432.413.194, 432.413.242 - układ '65/4 do układu 2000/6.*
2. *Granice działek oraz uzbrojenie podziemne na podstawie wektoryzacji mapy zasadniczej.*
3. *Nie wyklucza sę istnienia w terenie innych nie wykazanych na niniejszej mapie urządzeń podziemnych, które nie były zgłoszone do inwentaryzacji.*
4. *Kolorem czerwonym zaznaczono punkty osnowy geodezyjnej, które podlegają ochronie. Zgodnie z art. 48 pkt 3 ustawy z dnia 17 maja 1989 r. Prawo geodezyjne i kartograficzne (Dz.U. z 2010 r., Nr 193, poz. 1287 ze zm.), kto (...) niszczy, uszkadza i przemieszcza znaki geodezyjne (...) podlega karze grzywny.*

Poświadcza się, że niniejszy dokument
został opracowany w wyniku prac
geodezyjnych i kartograficznych,
których rezultaty zawiera operat
techniczny wpisany do ewidencji
materiałów państwowego zasobu
geodezyjnego i kartograficznego

STAROSTA LESZCZYŃSKI

P.3013. 2015.3398
(Identyfikator ewidencyjny materiału zasobu - operatu technicznego)

22. 12. 2015
(Data wpisania operatu technicznego do ewidencji materiałów zasobu)

KIEROWNIK
PODGiK w Lesznie
Piotr Mańkowski
(Imię, nazwisko i podpis osoby reprezentującej organ)

LEGENDA:

—	Linia rozgraniczająca teren inwestycji
	Projektowana oś główna ciągu pieszo rowerowego
—··—··—	Projektowane obrzeże betonowe 8x20
— — — —	Projektowana krawędź jezdni
—	Krawędź pobocza
—	Projektowany krawężnik betonowy
━ ━ ━	Projektowany krawężnik betonowy - obniżony
- - -	Ściek przykrawężnikowy z kostki betonowej
—	Miejsce przewidziane pod mur oporowy
—	Przepust PPSN8 Ø 600
—	Granice działek ewidencyjnych
—	Barierki U-12A
○	Numery działek ewidencyjnych przed podziałami
🟪	Nawierzchnia ciągu pieszo rowerowego z kostki betonowej
⬜	Nawierzchnia ciągu pieszo rowerowego z betonu asfaltowego
▨	Nawierzchnia zjazdów bitumicznych
🟨	Nawierzchnia zjazdów z kostki
🟩	Projektowana zieleń niska
🟧	Płyty ażurowe
▮	Proj. wpusty deszczowe z przykanalikami (wg osobnego tomu)

Jednostka projektowa:

KFG s.k.
BIURO PROJEKTÓW DROGOWYCH

KFG Sp. z o.o. Sp. k.
Biuro Projektów Drogowych

ul. Wilczak 15, 61-623 Poznań
tel. (61) 821-92-00 fax: (61)821-92-00
biuro@kfgsk.pl, www.kfgsk.pl

Zamawiający: *Projekt współfinansowany z funduszy EOG 2009-2014,pochodzących z Islandii, Liechtensteinu i Norwegii oraz środków krajowych.*

OFAL OBSZAR FUNKCJONALNY AGLOMERACJI LESZCZYŃSKIEJ

Iceland Liechtenstein Norway eea grants

MINISTERSTWO
INFRASTRUKTURY
I ROZWOJU

Miasto Leszno
Urząd Miasta Leszno
ul. K. Karasia 15
64-100 Leszno

Stadium:

PROJEKT BUDOWLANO-WYKONAWCZY

Zamierzenie budowlane:
Budowa ciągu pieszo-rowerowego przy drodze powiatowej nr 4760P
Włoszakowice Jezierzyce Kościelne

Branża: DROGOWA

Nazwa opracowania: PLAN ZAGOSPODAROWANIA TERENU

SKALA 1:500

ZESPÓŁ PROJEKTOWY

funkcja	imię i nazwisko	specjalność i nr uprawnień	podpis
PROJEKTANT	mgr inż. Gniewomir DZIADEK	w spec.drogowej bez ogr. WKP/0091/POOD/12	
SPRAWDZIŁ	mgr inż. Jakub STARCZEWSKI	w spec.drogowej bez ogr. WKP/0306/PWOD/13	

data	nr umowy	nr rys.	faza	Tom
02.2016	**MZD-BPU.272.14.2015**	**9**	**PBW**	**II**

201538-14.10-Leszno-01.dwg